

Fælledby

Trafik ind og ud af Fælledby



Michael Dagø

Arkitekt og planlægger

Senior Projektchef – Følleby



Fælledby fakta:

- Tre nabolag
- Omkring 5000 beboere
- 2000 boliger i alt
- 500 almene boliger
- Folkeskole til 1400 elever
- To daginstitutioner
- Plejehjem og ungdomsboliger



Fælledby fakta:

- Bilfattigt område
- Bygget med bærende trækonstruktioner
- Ambitiøs klimastrategi: under 8 kg. CO²e pr. m²
- Yderligere reduktioner i CO²e pr. m² i fremtiden
- Solceller på størstedelen af tagflader i Fælledby








Fælledby Masterplan

Omkranset af
naturen
- til alle sider





- | | |
|--|--|
|  Det Store Loop |  Lokalgader og lokalpladser |
|  Ankomstvej og shunt |  Naturstier og "Det lille loop" |
|  Det Store Loop, Korridor krydsning | |

Gadeparkering

Gadeparkering er ikke tilladt på de centrale pladser. Der bør maksimalt være to parkeringspladser i forlængelse af hinanden, hvor efter der skal være en afstand på min. 2m, men dette gælder ikke for afsætningspladser til skolen.

Antal pladser: ca. 50 pladser



B og C. Parkeringsplint 1/2

Under de to byggefeltet etableres én etage med parkering. Ovenpå parkeringsplinten skal der etableres grønne gårdrum.

Antal pladser: ca. 75 pladser pr. plint

A. Parkeringshus

Parkeringshuset ligger i som del af byggefelt A1. Ind- og udkørsel sker fra den vestvendt facade. Parkeringshuset skal have delvist beplantede facader, jf. lokalplan.

Antal pladser: ca. 500 pladser

Infrastruktur

Føelledby





Fredet areal
Amager Fælled

Fredet areal
Strandeng

Fælledby

Vejlands Alle
Cricket Ground

Strandengen

CPH BMX

Klagehegnet

Super cykelsti

Udkørsel
Fælledby

Ind- og udkørsel
Fælledby

FYSIQ Ørestad

Trekantsøen

City Golf Copenhagen

AC Bella Sky

Bella
Nord

Martha Christensens Vej

Bella Sky
Conference & Event

Sundby

Ørestads Blvd.

Center Blvd.

Ørestads Blvd.

Fællediget

- 1: Opgradering af ind- og udkørsel af Fælledby – i nordlig-sydlig retning.
- 2: Peak-tidspunkter om morgen og eftermiddag til og fra Fælledby Skole.
- 3: Etablering af ”Sikker Skolevej” til og fra Fælledby Skole.
- 4: Opgradering af Supercykelstien langs Vejlands Allé inkl. stibro over Artillerivej.

An architectural rendering of a modern residential complex at dusk. The scene features several multi-story buildings with large windows and balconies, some with plants. A central courtyard area is visible with trees, a small stream or pond, and people walking and sitting. The sky is a mix of blue and orange, suggesting sunset or sunrise. The overall atmosphere is warm and inviting.

Mange tak!

Tid til spørgsmål

Michael Dagø

Fælledby P/S

www.faelledby.dk

Kontakt:

www.faelledby.dk