



mal byen grøn

Amager Vest Lokaludvalgs grønne hørings svar til Københavns Kommunes Kommuneplan 2019

Når vi taler med borgerne i Amager Vest, fylder en grøn og bæredygtig by meget. Især grønne områder tæt på boligen står øverst på ønskelisten. Det ønske bakker vi op om i Amager Vest Lokaludvalg.

Derfor har vi i vores arbejde med hørings svaret til Kommuneplan 2019 haft fokus på flere friarealer og grønne frirum, så Amager Vest bliver en endnu grønnere og bæredygtig bydel, hvor naturen tilbyder oplevelser for beboere og besøgende og afhjælper klimaudfordringerne.



Sådan gjorde vi

Siden foråret har vi kørt kampagnen 'mal byen grøn', med fokus på byudvikling og bynatur.

Vi har også fået udarbejdet 'det grønne kort', der på baggrund af 670 besvarelser kortlægger eksisterende eller manglende bynatur i Amager Vest.

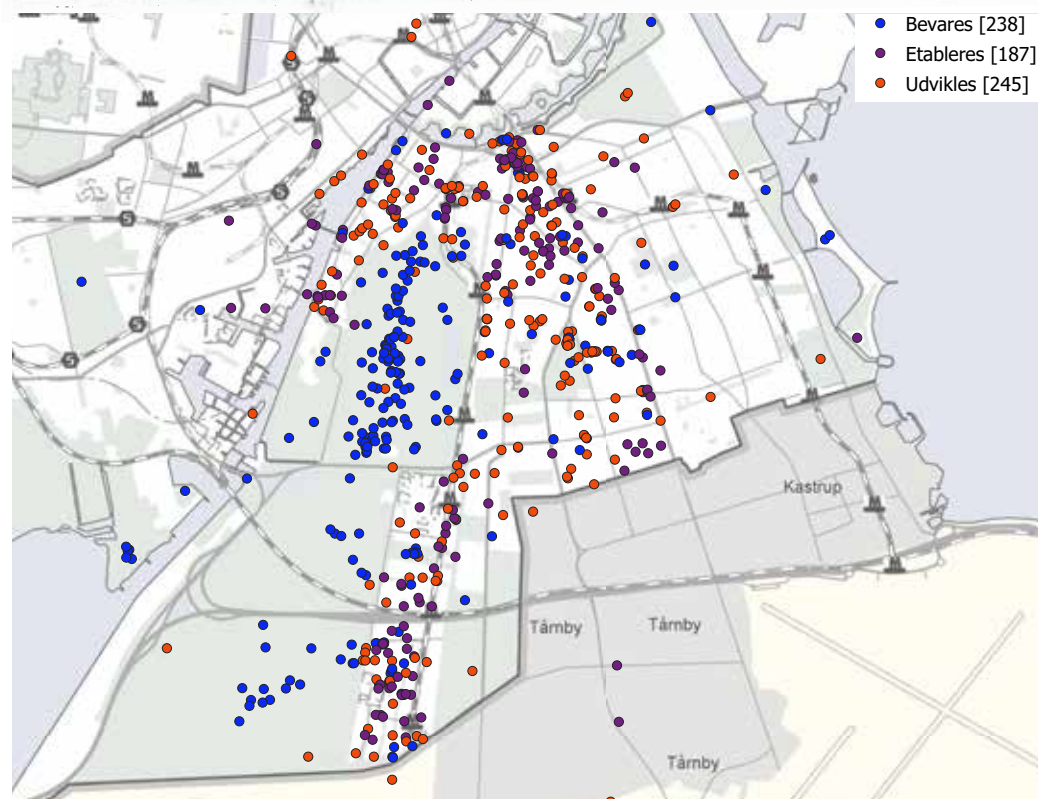

Vi har spurgt eksperter i byliv, byudvikling og biodiversitet til råds om, hvorfor vi skal have bynatur og hvordan vi får det ind i byen; Rasmus Vincentz fra Habitats, Jette Flinch Nyrop, arkitekt og byplanlægger i Odense Kommune og Malaika Thomsen, erhvervspsykolog med speciale i bæredygtighed og sundhed.

Vi inviterede beboere til pop op parker på Kirkepladsen i Ørestad og Kigkurren på Bryggen, hvor vi ville gøre opmærksom på de positive effekter af bynatur og grønne frirum og samtidig kunne indsamle borgernes idéer til et grønnere København.

Vi har samarbejdet med lokale foreninger og organisationer, der også har interesse i en grønnere bydel.

Alle disse meninger, inputs, idéer og ønsker fra borgere og eksperter har vi samlet til dette grønne høringssvar til Kommuneplan 2019, et høringssvar der varetager både mennesker og miljø.

På 'Det grønne kort' kunne beboerne i Amager Vest vælge, om der var områder i bydelen, hvor der enten skal bevares, udvikles eller etableres grønne områder. Vi fik flere end 670 besvarelser, mange af dem med uddybning af svaret eller idéer til udformning af det grønne område.

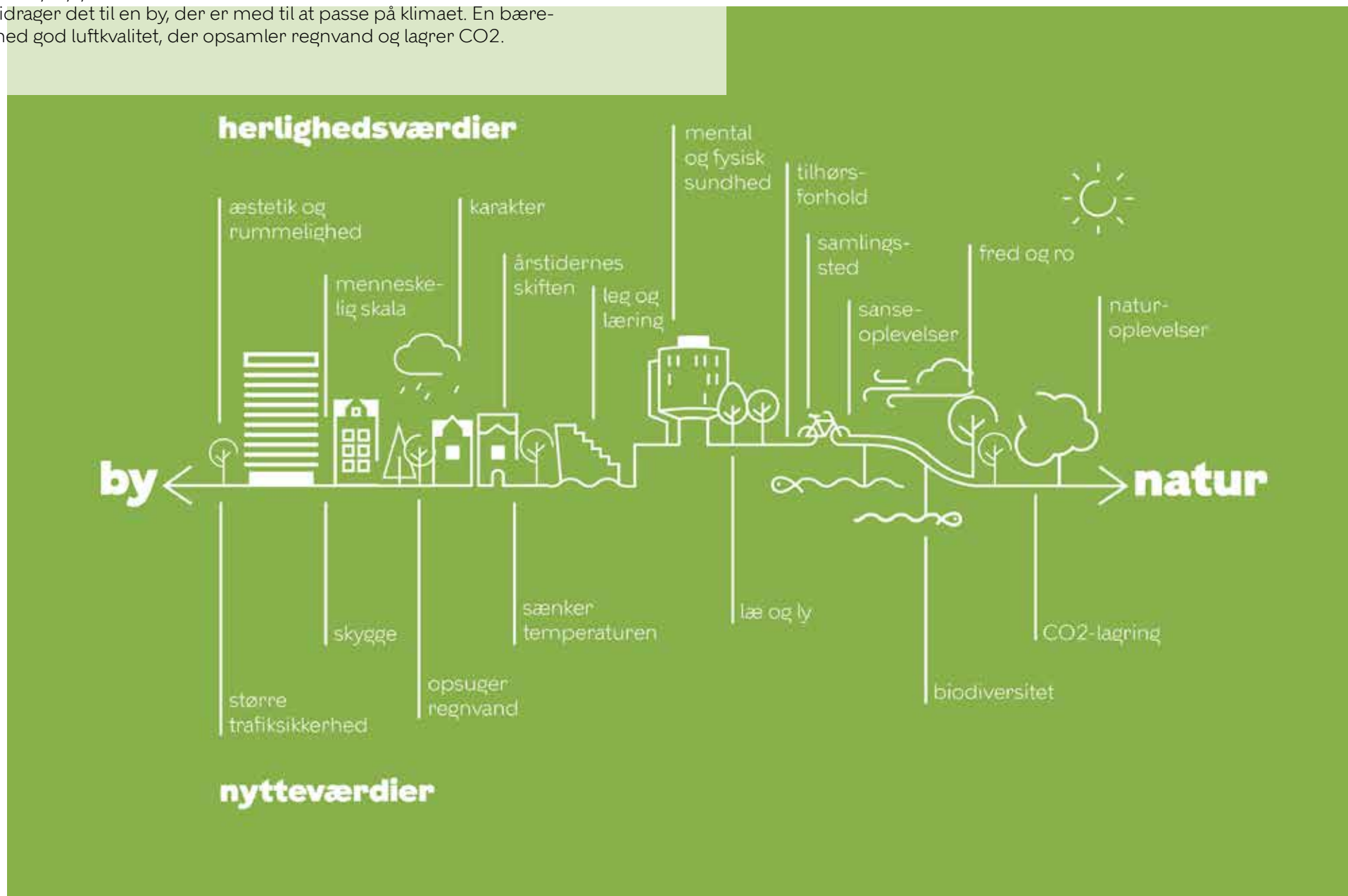


Hvorfor bynatur?

Bynatur kan have en positiv effekt på det mentale og fysiske helbred.

Det skaber sociale møder og netværk på tværs af bydelen, skaber rammer for leg og læring og grobund for bredere biodiversitet.

Samtidig bidrager det til en by, der er med til at passe på klimaet. En bæredygtig by med god luftkvalitet, der opsamler regnvand og lagrer CO2.



Flere grønne områder

1,5 km fra Reykjaviksgade

1,7 km fra Tingvej

2,6 km fra Store Krog

Selvom Amager Fælled og Kalvebod Fælled tilsammen fylder mere end 20 km² af Amagers samlede areal, har størstedelen af beboerne i Amager Vest mere end 1,5 km til natur:



Kommuneplanens vision indeholder mange gode intentioner om flere grønne områder. Men læser vi de væsentlige ændringer i kommuneplanens rammer og retningslinjer, er ambitionerne om et mere grønt København fraværende. Vi ønsker bindende rammer og retningslinjer og konkrete krav til fremtidens byudvikling, der sikrer et grønt København. Derfor har vi ladet os inspirere af Århus og Odense Kommunes Kommuneplan, der er langt mere ambitiøse på det grønne område. Her er nogle af vores forslag til væsentlige ændringer i kommuneplanens rammer og retningslinjer:

I boligområder i udvikling skal der udlægges nye grønne områder svarende til 110m² pr. boligenhed

Alle borgere i København skal have adgang til et grønt offentligt byrum indenfor 300 meter af deres bolig

Cykelparkering skal ikke indgå i beregning af friarealet for boliger

Krav om artsvariation på friarealer

Alle træer, der fældes, skal erstattes indenfor lokalplanområdet

Sammen med andre eksperter indenfor bynatur og byudvikling inviterede vi Jette Flinch Nyrop, arkitekt og byplanlægger i Odense Kommune til at holde oplæg om, hvordan man i Odense arbejder med visioner, planer og helt konkrete krav og indsatser for at opnå mere bynatur.

Gode grønne byområder



I forslag til kommuneplan 19 savner vi tydeligere krav til kvaliteten af grønne områder. Alt for ofte ser vi, at bygherrer efterlader en uinteressant og unaturlig græsplæne som en løsning på flere friarealer til borgerne. Her er vores forslag til definitionen på det gode grønne byområde, som kan bruges som inspiration til byudviklere og bygherrer.

Det gode grønne byområde er et sted, der bliver brugt. Mange forskellige funktioner vil tiltrække mange forskellige mennesker og der er et generelt ønske om at skabe mere liv mellem husene, for dyr, planter og mennesker.

Derfor er anvendelig variation nøglen, når byen skal udvikles; høje træer og flade græsplæner inviterer til leg og afslapning, bærbuske og urtehave giver lærerige oplevelser og borde, bænke og grillpladser kan danne rammen for sociale møder på tværs af bydelen.

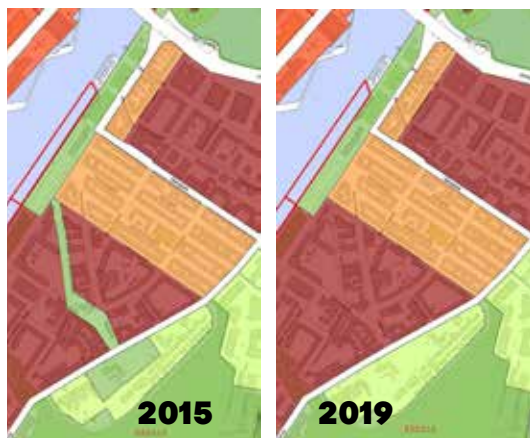
De varierede pladser giver samtidig den bedste grobund for bredere biodiversitet, da forskellige underlag, beplantning og skygge/sol-forhold tiltrækker mange forskellige arter, både flora og fauna.

For at nærme os én eller flere definitioner på 'Det gode grønne område' har vi i løbet af foråret 2019 kørt kampagnen 'Mal byen grøn' og spurgt borgere i Amager Vest og eksperter i biodiversitet og bynatur, hvad de mener, definitionen på det gode grønne område er.

Kigkurren

- Den grønne forbindelse mellem Islands Brygge og Amager Fælled

I Københavns Kommunes kommuneplan fra 2015 skal Kigkurren udvikles til en grøn forbindelse mellem Havneparken på Islands Brygge og den nordligste del af Amager Fælled. I forslaget til kommuneplanen 2019, er den grønne kile helt væk fra kortet.



Denne ændring er i strid med borgernes og lokaludvalgets ønske om en grønnere Kigkurren og en grøn forbindelse fra Havneparken til fælledene ad Sturlasgade og Snorresgade og videre over Artillerivej forbi Ballonhangaren. Lokaludvalget har i samarbejde med Islands Brygge Lokalråd og på baggrund af inddragelse af borgerne fået udarbejdet renderinger af tegnestuen PAN-PROJECTS, der illustrerer vores vision for Kigkurren.

Vi inviterede lokale borgere til en pop up park på Kigkurren i samarbejde med Islands Brygge Lokalråd. Her kom 46 borgere med konkrete forslag til, hvordan vi skaber en grøn forbindelse mellem Havneparken og Amager Fælled. Lokaludvalget har blandt andet gemt de visionstegninger fra borgerne, som kan udleveres ved interesse.



mal Ørestad grøn

Hvorfor hedder det en allé, når der ikke er nogen træer?

Forslaget til kommuneplan 19 indeholder nye planer for Ørestad Syd, hvor der skal opføres mindre erhvervsbyg-geri og flere boliger. I så fald skal Københavns Kommune finde plads til grønne friarealer.

For borgerne i Ørestad Syd udtrykker et meget stort ønske om flere skoler og børneinstitutioner og helt generelt flere grønne områder, der lægger op til leg og læring:

” Alternativt kunne man opdele området i felter. Der kunne være en indhegning, hvor små hunde kunne løbe frit, der kunne være en lille legeplads, der kunne være et fælles grill-område, der kunne være plads til at børn kunne lave urtehave osv.

- Richard Mortensens Vej, Ørestad

” Et grønt område med sjov og kreativ leg for børn og voksne er en stor og tiltrængt mangelvare i denne nye bydel.

- Parkkvarteret, Ørestad

” Asger Jorns Alle mangler træer. En allé er en vej bestående af træer i begge sider lige overfor hinanden. Der er flere alléer i Ørestad, så der kan plantes mange træer.

- Asger Jorns Allé

Citaterne er et udpluk af de 670 besvarelser vi fik på 'Det grønne kort' - her nogle af borgernes ønsker og forslag til en grøn udvikling i Ørestad Syd



Vi inviterede beboere og lokale aktører til en pop op park på Kirkepladsen, for at få flere idéer til, hvordan vi maler Ørestad grøn. Lokaludvalget har gemt alle besvarelser, forslag, tegninger og meninger fra både 'Det grønne kort' og fra samtaler med borgerne til møder og arrangementer.

Afsluttende bemærkninger

Fortætningsudfordringer

Efter vores opfattelse er boligbyggeriet gået alt for stærkt i de nye bydele i Ørestad og Islands Brygge Syd. Der melder sig alt for mange afledte problemer herunder trængsel i trafikken og ved parkering, for få skoler, friarealer, kultur- og børneinstitutioner, dobbelthusbyggeri i villaområder.

Er byen først bygget til med grå beton og en umenneskelig tæthed er det svært og dyrt at lave om på. Samtidig er der en voksende risiko for, at Københavns Kommunes ambitiøse målsætninger for klima og miljø sættes over styr. Vi bakker op om ambitionen om plads til alle og billige boliger, men det skal løses ved støttet boligbyggeri og en samlet regional fordeling af byggeriets omfang.

Kommuneplan til alle

Som lokaludvalg ønsker vi, at så mange som muligt har mulighed for at sætte sig ind i de ændringer, der står til at ske i København. Desværre henvender kommuneplanens væsentligste dele – ændringer i retningslinjer, rammer og områder – sig til fagfolk og byudviklingsinteresserede. Hvis man ikke har et kendskab til fagsproget, kan det være svært at sætte sig ind i disse dele af forslaget til kommuneplan 19, der vil have stor betydning for byudviklingen i København.